

INFORME DE MONITOREO DE MEDIOS*

Fecha: 18/05/2023

Semana N° 19

Coordinación de Vigilancia Epidemiológica

*Vigilancia basada en eventos de interés epidemiológico mediante el monitoreo de medios abiertos de comunicación locales y nacionales.

Reporte de eventos:

Amenaza	Tema	Medio	Fecha	Resumen	Liga	Prioridad
Biológico	Prevención de Covid-19	El Sol de Cuernavaca	18 mayo 2023	El secretario de Salud en el estado, Marco Antonio Cantú Cuevas informó que una vez que se dio por terminada la emergencia sanitaria por Covid-19, se solicitará al Congreso del Estado modificar la ley que hace obligatorio el uso de cubrebocas.	https://www.elsoldecuernavaca.com.mx/localesolicitar-marco-cantu-modificar-uso-obligatorio-de-cubrebocas-10080835.html	Bajo
Lluvias	Prevención de inundaciones	El Sol de Cuernavaca	17 mayo 2023	Con la presencia de autoridades de gobierno estatales y locales se dio arranque en Cuautla al Programa de Limpieza y Desazolve de Cauces para Protección a Centros de Población 2023 con el objetivo de reducir los riesgos de inundación durante la temporada de lluvias.	https://www.elsoldecuernavaca.com.mx/localesarranca-en-cuautla-programa-de-limpieza-y-desazolve-de-cauces-10082850.html	Bajo
Lluvias	Prevención de inundaciones	Diario de Morelos	18 mayo 2023	El Gobernador Cuauhtémoc Blanco Bravo dio arranque al Programa de Limpieza y Desazolve de Cauces para Protección a Centros de Población; dichas actividades tienen el objetivo de prevenir los riesgos ante la creciente de ríos y barrancas en la temporada de lluvias.	https://www.diariodemorelos.com/noticias/arranca-programa-de-desazolve-en-morelos	Bajo
Biológico	Falta de agua potable en Cuernavaca	Diario de Morelos	18 mayo 2023	Por falta de agua potable desde hace varias semanas en la capital del estado, ciudadanos de Cuernavaca bloquearon por varias horas la avenida Morelos, a la altura de Tlaltenango, para después intentar bloquear la Avenida México.	https://www.diariodemorelos.com/noticias/cierran-nuevamente-av-morelos-por-agua	Bajo
Derrumbe	Temen nuevo deslave en los Pilares	Diario de Morelos	18 mayo 2023	Inicia la temporada de lluvias en Morelos y a ocho meses de la catástrofe ocurrida en la colonia Los Pilares, de Cuernavaca, damnificados expresan que se encuentran en la incertidumbre por la falta de acción y omisión de las autoridades municipales.	https://www.diariodemorelos.com/noticias/por-lluvias-temen-un-nuevo-deslave-en-los-pilares-cuernavaca	Bajo
Volcánico	Rutas de evacuación volcán popocatepetl	La Unión	18 mayo 2023	El titular de la Coordinación Estatal de Protección Civil de Morelos (CEPCM), Víctor Manuel Mercado Salcedo, aseguró que todas las rutas de evacuación de la entidad se encuentran transitables en caso de ser necesario efectuar una evacuación derivada de la actividad del Popocatepetl.	https://www.launion.com.mx/morelos/sociedad/noticias/227540-transitables-las-rutas-de-evacuacion-del-popocatepetl-cepcm.html	Bajo
Intoxicación	Robo de cilindros de gas cloro	La Unión	18 mayo 2023	La Coordinación Nacional de Protección Civil (CNPC) emitió una alerta para varios estados del país, entre ellos Morelos, tras el robo de nueve cilindros de gas cloro con lleno total, en Chilpancingo, Guerrero.	https://www.launion.com.mx/morelos/avances/noticias/227513-emite-cnpc-alerta-por-robo-de-cilindros-con-gas-cloro.html	En seguimiento



<http://ssm.gob.mx>



Servicios de Salud Morelos



@MorelosSalud

Callejón Borda N°3 Col. Centro C.P. 62000
Teléfono (777) 312 62 31 / 314 33 36 ext. 222

**Calle Gómez Azcárate No. 205, Col. Lomas de la Selva
C.P. 62270, Cuernavaca, Morelos. Tel.: 777 102 25 56**

INFORME DE RIESGOS METEOROLÓGICOS

Fecha: 18/05/2023

Semana N° 19

Coordinación de Vigilancia Epidemiológica

Fuente: Servicio Meteorológico Nacional de México, CONAGUA.

SE PRONOSTICAN LLUVIAS PUNTUALES MUY FUERTES EN EL NORESTE, ORIENTE Y SURESTE DEL PAÍS, CON RACHAS DE VIENTO DE HASTA 70 KM/H, TOLVANERAS Y TORBELLINOS EN CHIHUAHUA, COAHUILA Y DURANGO

Para hoy, **dos canales de baja presión**, uno sobre el norte, centro y sur del país, y el segundo sobre la Península de Yucatán y el Sureste Mexicano, ambos en combinación con la **entrada de humedad** del Océano Pacífico y Golfo de México, ocasionarán lluvias puntuales muy fuertes en Coahuila, Nuevo León, Oaxaca y Chiapas, lluvias puntuales fuertes en Tamaulipas, San Luis Potosí, Puebla y Veracruz, además de chubascos en zonas del occidente, centro, sur y sureste del territorio nacional, incluyendo la Península de Yucatán. Por otra parte, la interacción de un sistema de **baja presión en altura** sobre el noroeste del país, la **corriente en chorro subtropical** e inestabilidad en niveles altos de la atmósfera, propiciarán lluvias puntuales fuertes en Sonora, y chubascos en Chihuahua y Durango. Se pronostican fuertes rachas de viento de hasta 70 km/h con tolvánas y torbellinos en Chihuahua, Coahuila y Durango. El ambiente continuará caluroso a muy caluroso en el litoral del Pacífico Mexicano, el sureste de México y la Península de Yucatán, con temperaturas máximas superiores a 40 °C en zonas de Michoacán, Guerrero, Oaxaca, Veracruz, Tabasco, Campeche y Yucatán.

Las lluvias fuertes a muy fuertes podrían incrementar los niveles de ríos y arroyos, y provocar deslaves e inundaciones en zonas bajas.

Intervalo de chubascos (5-25mm):

Chihuahua, Durango, Michoacán, Guanajuato, Querétaro, Hidalgo, Estado de México, Ciudad de México, **Morelos**, Tlaxcala, Guerrero, Yucatán y Quintana Roo.

Temperaturas Máximas de 35-40 °C:

Baja California, Sonora, Tamaulipas, San Luis Potosí, Sinaloa, Nayarit, Jalisco, Colima, Estado de México (suroeste), **Morelos**, Puebla, Chiapas y Quintana Roo.

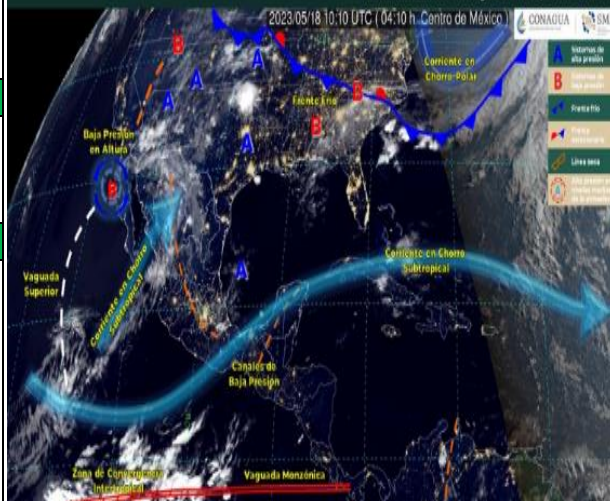
Pronóstico en región Mesa Central:

Cielo parcialmente nublado por la mañana y nublado por la tarde, con lluvias puntuales fuertes en Puebla e **intervalos de chubascos en** Guanajuato, Querétaro, Hidalgo, **Morelos** y Tlaxcala; todas con descargas eléctricas y posible caída de granizo. Ambiente fresco por la mañana y cálido a caluroso durante la tarde. Viento de dirección variable con rachas de hasta 40 km/h en la región, y de hasta 60 km/h en Puebla.

SISTEMAS METEOROLÓGICOS ACTUALES

Núm. 275 del 18 de mayo de 2023 / 06:00 horas

2023.05.18 10:10 UTC (04:10 h. Centro de México)



<http://ssm.gob.mx>



Servicios de Salud Morelos



@MorelosSalud

Callejón Borda N°3 Col. Centro C.P. 62000
Teléfono (777) 312 62 31 / 314 33 36 ext. 222

**Calle Gómez Azcárate No. 205, Col. Lomas de la Selva
C.P. 62270, Cuernavaca, Morelos. Tel.: 777 102 25 56**

INFORME DE MONITOREO VOLCÁNICO Y SISMOLÓGICO

Fecha: 18/05/2023

Semana N° 19

Coordinación de Vigilancia Epidemiológica

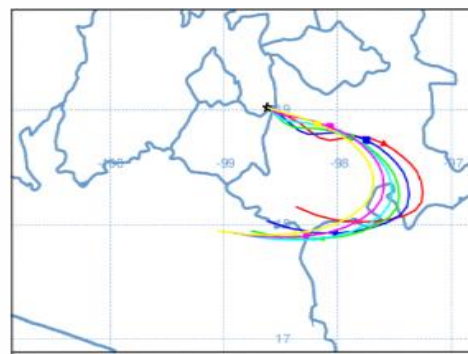
Fuente: Servicio Sismológico Nacional, UNAM. / Centro nacional de Prevención de Desastres (CENAPRED)-SEGOB, SENEAM-SCT y NOAA.

En las últimas 24 horas, mediante los sistemas de **monitoreo del volcán Popocatepetl**, se detectaron **155 exhalaciones acompañadas de vapor de agua, gases volcánicos y ceniza**. El día de hoy se registró **una explosión moderada**. Adicionalmente se contabilizaron **748 minutos de tremor de alta frecuencia y un evento volcanotectónico** registrado hoy a las 09:39 h, con magnitud de 1.1. Al momento de este reporte, aunque **se tiene visibilidad parcial hacia el volcán por las condiciones meteorológicas** en la zona, **se ha observado emisión constante de vapor de agua, gases volcánicos y ligeras cantidades de ceniza con dirección Noreste (NE)**.


NIVEL DE ALERTA	SEMAFORO	AMARILLO-FASE 2	RECOMENDACIONES PARA LA FASE AMARILLO FASE 2
	<p>El volcán presenta incremento en su actividad, con explosiones esporádicas:</p> <ul style="list-style-type: none">● Pluma continúa de vapor de agua y gas.● Caída de ceniza leves a moderadas en poblaciones cercanas.● Lanzamiento de fragmentos incandescentes y posibilidad de flujos piroclásticos de corto alcance asociado a las explosiones.● Crecimiento y destrucción de domos de lava.● Flujos de lodo o escombros de corto alcance.		<p>1. Continuar con el radio de seguridad de 12 km, por lo que la permanencia en esa área no está permitida.</p> <p>2. Controlar el tránsito entre Santiago Xalitzintla y San Pedro Nexapa, vía Paso de Cortés.</p> <p>3. A las autoridades de Protección Civil, mantener sus procedimientos preventivos, de acuerdo con sus planes operativos.</p> <p>4. A la población se le recomienda eleva la atención a los avisos de las autoridades de su localidad y se exhorta a no acercarse al volcán, y mucho menos al cráter.</p> <p>5. Mantenerse fuera de cañadas ante posibles flujos de lodo, principalmente en temporada de lluvias.</p>

PRONOSTICO DE CAIDA DE CENIZA

En caso de una exhalación de ceniza volcánica, **el pronóstico de trayectoria hacia el este, cambiando al sur** (simulando exhalación cada hora en las próximas 6 horas): a su paso por la zona oeste, centro, centro-sur y centro-sureste del estado de Puebla, para las **primeras 12 horas de pronóstico**, (09:00 a las 21:00 hora local). Posteriormente para las **últimas 12 horas de pronóstico** (21:00 a las 09:00 hora local del día siguiente), las trayectorias continúan sobre zona sureste, sur y sur-suroeste del estado de Puebla; zona noroeste del estado de Oaxaca y zona este-noreste del estado de Guerrero.



SIN PRONOSTICO DE CAIDA DE CENIZA PARA EL ESTADO

SISMOS	<p>Se registró sismo de magnitud de 3.4 grados Richter, a las 04:39:45 hrs con localización del epicentro a 27 km al noroeste de Vicente Guerrero, Baja California.</p> <p>NO PERCIBIDO EN EL ESTADO DE MORELOS.</p>	
	<p>REPORTE DE DAÑOS A LA POBLACION</p> <div><p>PROTECCIÓN CIVIL</p><p>Sin reporte de daños a la población ni a la infraestructura en salud.</p></div>	

**PROTECCIÓN
CIVIL**



<http://ssm.gob.mx>



Servicios de Salud Morelos



@MorelosSalud

Callejón Borda N°3 Col. Centro C.P. 62000
Teléfono (777) 312 62 31 / 314 33 36 ext. 222

Calle Gómez Azcárate No. 205, Col. Lomas de la Selva
C.P. 62270, Cuernavaca, Morelos. Tel.: 777 102 25 56

INFORME DE MONITOREO DE TEMPERATURAS Y CALIDAD DEL AIRE

Fecha: 18/05/2023

Semana N° 19

Coordinación de Vigilancia Epidemiológica

Fuente: Comisión Estatal de Agua (CEAGUA)

PRONOSTICO DE TEMPERATURAS POR MUNICIPIO

Municipio	Min.	Max.	Municipio	Min.	Max.
Amacuzac	13°	38°	Tepalcingo	16°	34°
Cuautla	13°	30°	Ayala	15°	31°
Jiutepec	16°	33°	Huitzilac	04°	22°
Temixco	16°	35°	Tepoztlán	12°	32°
Tlaltizapan	15°	36°	Zacualpan	13°	30°
Axochiapan	17°	35°	Tlalquitenango	16°	40°
Cuernavaca	14°	33°	Puente de Ixtla	15°	39°
Jojutla	16°	39°			

TEMPERATURAS MÁXIMAS Y MÍNIMAS, ULTIMAS 24 HRS

Mínimas

Lugar	Mínimo	Máximo
Huitzilac	4°	22°
Tetela del Volcán	10°	25°
Totolapan	12°	27°
Ocuituco	12°	27°
Tlaquitenango	16°	40°

Máximas

Lugar	Mínimo	Máximo
Tlaquitenango	16°	40°
Jojutla	16°	39°
Axochiapan	17°	35°
Zacatepec	18°	36°

CALIDAD DEL AIRE

ÍNDICE AIRE Y SALUD	NIVEL DE RIESGO ASOCIADO	RECOMENDACIONES	
		GRUPOS SENSIBLES	PARA TODA LA POBLACIÓN
<div>Estación de Monitoreo Cuernavaca Centro, Morelos</div> <div><div>87</div><div>Moderado</div><div>Updated on Thursday 8:00 Temp.: 22°C</div></div> <div><div>Current Past 48 hours data</div><div><div>PM2.5 AQI</div><div>87</div><div>38 91</div></div><div><div>PM10 AQI</div><div>38</div><div>18 58</div></div></div>	<div>Moderado</div> <div>Las personas sensibles pueden experimentar síntomas respiratorios (asmáticos), posible agravamiento de enfermedad pulmonar y cardiaca en personas con enfermedad cardiopulmonar y adultos mayores.</div>	<div>Considera reducir las actividades físicas vigorosas al aire libre.</div>	<div>Disfruta las actividades al aire libre.</div>



<http://ssm.gob.mx>



Servicios de Salud Morelos



@MorelosSalud

Callejón Borda N°3 Col. Centro C.P. 62000
Teléfono (777) 312 62 31 / 314 33 36 ext. 222

**Calle Gómez Azcárate No. 205, Col. Lomas de la Selva
C.P. 62270, Cuernavaca, Morelos. Tel.: 777 102 25 56**

INFORME DE MONITOREO EPIDEMIOLÓGICO

Fecha: 18/05/2023

Semana N° 19

Coordinación de Vigilancia Epidemiológica

Fuente: Jurisdicciones Sanitarias del estado de Morelos.

JURISDICCION SANITARIA I:

 SIN EVENTOS EXTRAORDINARIOS NOTIFICADOS POR LA JURISDICCION SANITARIA AL MOMENTO DE ESTE REPORTE.

JURISDICCION SANITARIA II:

 SIN EVENTOS EXTRAORDINARIOS NOTIFICADOS POR LA JURISDICCION SANITARIA AL MOMENTO DE ESTE REPORTE.

JURISDICCION SANITARIA III:

 SIN EVENTOS EXTRAORDINARIOS NOTIFICADOS POR LA JURISDICCION SANITARIA AL MOMENTO DE ESTE REPORTE.

EVENTOS EN SEGUIMIENTO

- Robo de nueve cilindros con gas cloro, en Chilpancingo de los Bravo, Guerrero.

Se establece red negativa con las 3 jurisdicciones sanitarias en el estado de Morelos, al momento y con información proporcionada por los responsables de vigilancia epidemiológica de cada jurisdicción **NO** se han notificado casos sospechosos de intoxicación de gas cloro en el estado.

La UIES estatal continúa realizando vigilancia basada en eventos y mantiene comunicación estrecha con las jurisdicciones sanitarias en alerta siguiendo con la red negativa establecida, además de comunicación permanente con Protección Civil del estado.



<http://ssm.gob.mx>



Servicios de Salud Morelos



@MorelosSalud

Callejón Borda N°3 Col. Centro C.P. 62000
Teléfono (777) 312 62 31 / 314 33 36 ext. 222

**Calle Gómez Azcárate No. 205, Col. Lomas de la Selva
C.P. 62270, Cuernavaca, Morelos. Tel.: 777 102 25 56**